Mesto Vrútky

vreckový sprievodca



O meste

Mesto Vrútky leží na sútoku riek **Turiec a Váh** na samom okraji Turčianskej kotliny. Má asi **7 400 obyvateľov** a rozloha jeho katastrálneho územia je 18,66 km². Prvá písomná zmienka pochádza z **r. 1255**, vtedy bola usadlosť označená ako ,,Villa Vrutk". Významným historickým míľnikom je rok 1872, kedy sa práve Vrútky stali miestom napojenia **Košicko-bohumínskej železnice** na **maďarskú štátnu**. Práve v tomto období tu nastal najprudší rozmach, a to najmä vďaka výstavbe **železničných dielní** na tomto strategickom mieste. Vrútky sú dodnes významným **dopravným uzlom** a okrem toho majú turistovi určite čo ponúknuť!

Strategická poloha

Je dosť možné, že ak ste pricestovali do Vrútok, tak to bolo práve vlakom. **Kam všade sa teda od nás dostanete priamym spojom?**

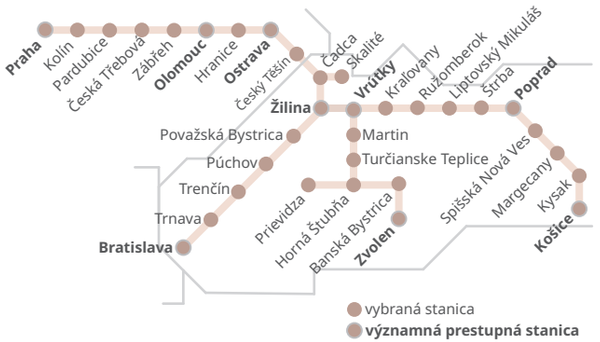

Čo vidieť?

Rímskokatolícky kostol sv. Jána Krstiteľa
Neogotický chrám postavený r. 1905 na mieste pôvodného kostola z 13. storočia





Kultúrna sála Kriváň
Zrekonštruovaná budova bývalej synagógy v centre

Evanjelický kostol Dr. Martina Luthera
Kostol s pozoruhodnou liatinovou konštrukciou interiéru vybudovaný v neogotickom slohu





Budova MsÚ
Bohato zdobená budova pôvodného Obecného domu, dnes sídlo MsÚ

Minčol (1 363 m n. m.)
Najvyšší vrch katastrálneho územia Vrútok s kruhovým výhľadom na okolie



V blízkom okolí

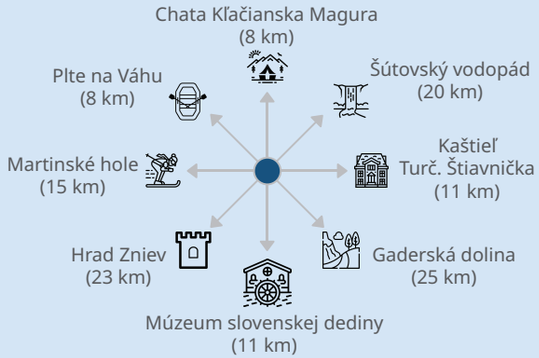

MsÚ Vrútky

úradné hodiny:

Po: 8:00 – 11:00, 13:00 – 15:00
Ut: nestránkový deň
St: 8:00 – 11:00, 13:00 – 17:00
Št: 8:00 – 11:00, 13:00 – 15:00
Pi: 8:00 – 12:00

Naskenuj pre vstup
do virtuálneho sprievodcu

Kristián ŠARLUŠKA | 2025
Propagačný materiál vznikol ako súčasť semestrálnej práce
na Katedre geoinformatiky Univerzity Palackého v Olomouci
v rámci predmetu Kartografický design

KATEDRA GEOINFORMATIKY
Univerzita Palackého v Olomouci | Přírodovědecká fakulta

Zdroje dát: Mesto Vrútky, Martin a Vrútky z neba, OpenStreetMap, ÚGKK, Wikipedia, Freepik

Vrútky

centrum mesta

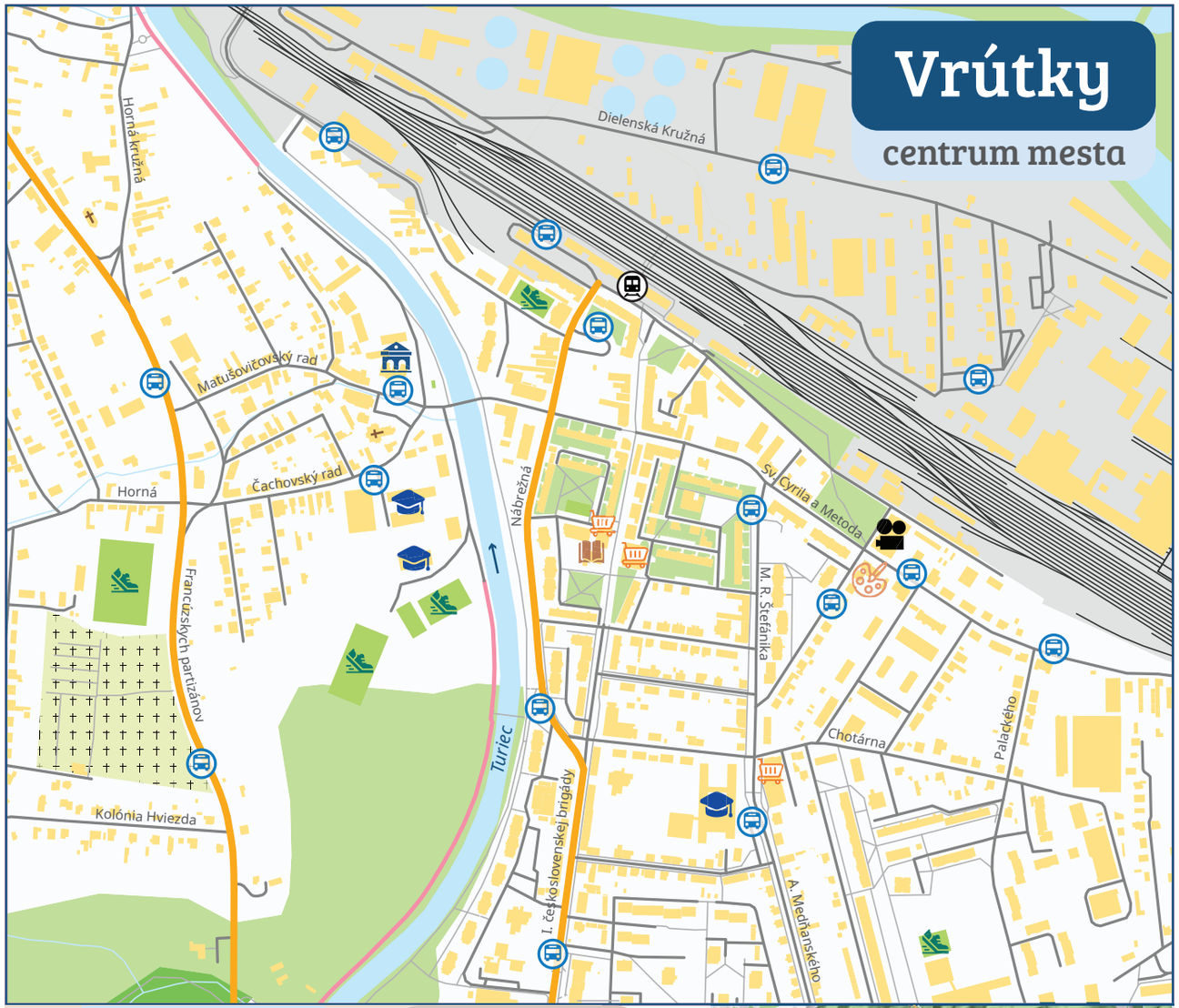

0 0,1 0,2 km

- mestský úrad
- mestská knižnica
- základná škola
- základná umelecká škola
- potraviny
- športovisko
- kino

- železničná stanica
- autobusová zastávka
- železnica
- cesta I. – III. triedy
- ostatné cesty
- cyklotrasa
- chodník

zobrazené územie

