VZDELANOSŤ

v obciach Českej republiky k 11. 5. 2021

VYSOKOŠKOLSKY VZDELANÍ

v obciach ČR k 11. 5. 2021

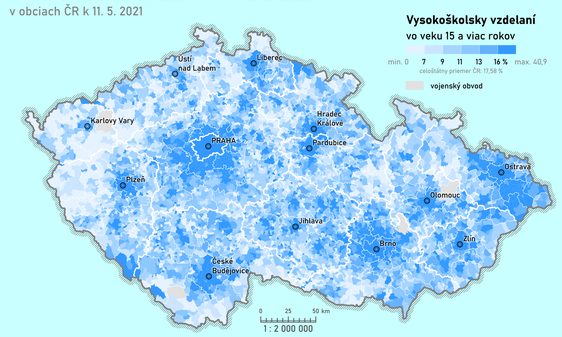

ŽIACI A ŠTUDENTI PODĽA MIESTA ŠTÚDIA

v správnych obvodoch obcí s rozšírenou pôsobnosťou ČR k 11. 5. 2021

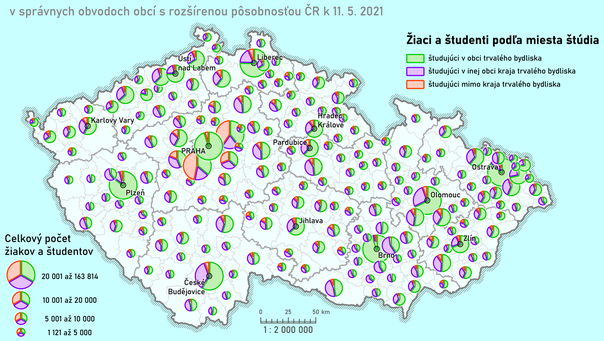

VYSOKÉ ŠKOLY

v obciach ČR v akademickom roku 2023/2024

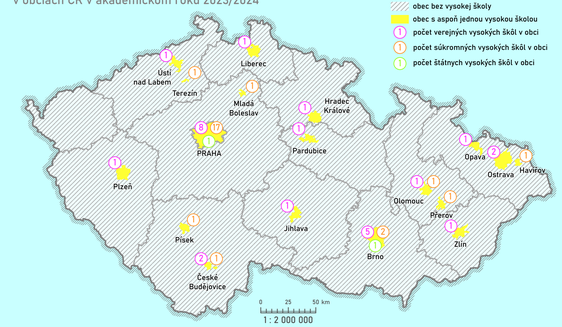

VZDELANOSŤ

v správnych obvodoch obcí s rozšírenou pôsobnosťou ČR k 11. 5. 2021

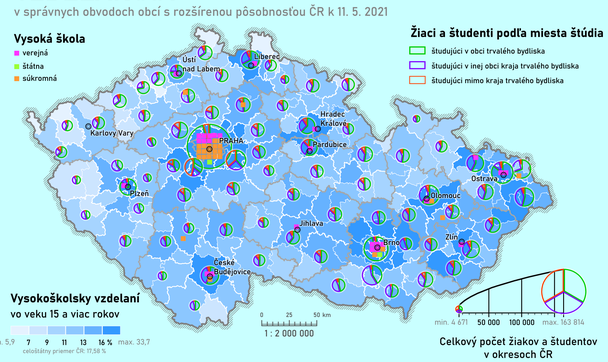

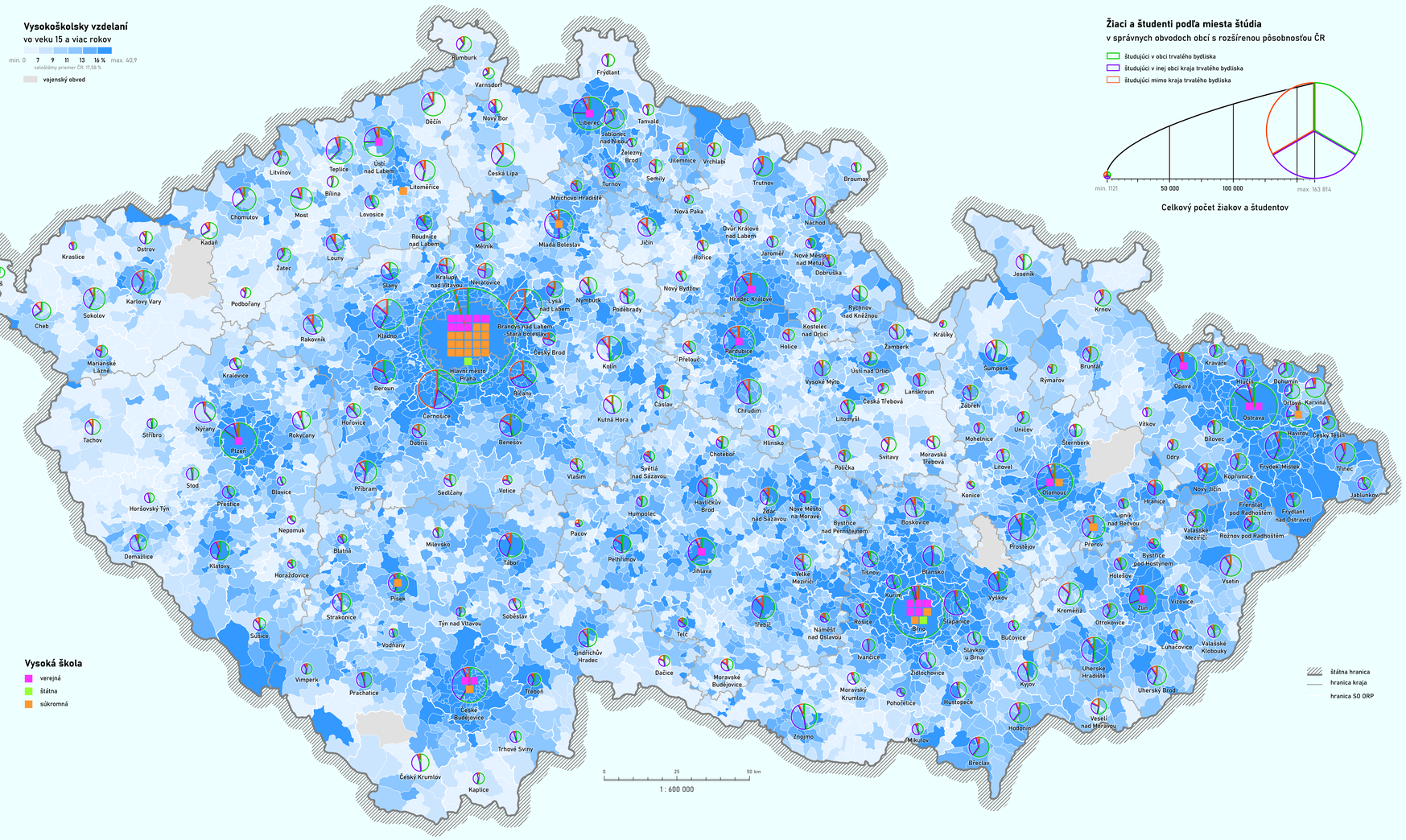

Schéma typizácie			Miesto štúdia – mimo kraj					
			Podiel žiakov a študentov študujúcich mimo kraja obce trvalého bydliska					
			menej ako 5 %	*5 až 15 %*	*viac ako 15 %*	*menej ako 5 %*	*5 až 15 %*	*viac ako 15 %*
			Podpriemerná vzdelanosť			Nadpriemerná vysokoškolská vzdelanosť		
			Nižší podiel vysokoškolsky vzdelaného obyvateľstva			*Vyšší podiel vysokoškolsky vzdelaného obyvateľstva*		
			menej ako priemer ČR (17,58 %)			*viac ako priemer ČR (17,58 %)*		
Vysoká škola	*Prítomnosť vysokej školy v obci*	*áno*	veľmi nízkeho vplyvu VŠ	nízkeho vplyvu VŠ	–	veľmi vysokého vplyvu VŠ	vysokého vplyvu VŠ	–
		nie	nižšej vzdelanosti a nízkej mobility	nižšej vzdelanosti a strednej mobility	nižšej vzdelanosti a vysokej mobility	vyššej vzdelanosti a nízkej mobility	vyššej vzdelanosti a strednej mobility	vyššej vzdelanosti a vysokej mobility

TYPY OBCÍ PODĽA VZDELANIA

v Českej republike k 11. 5. 2021

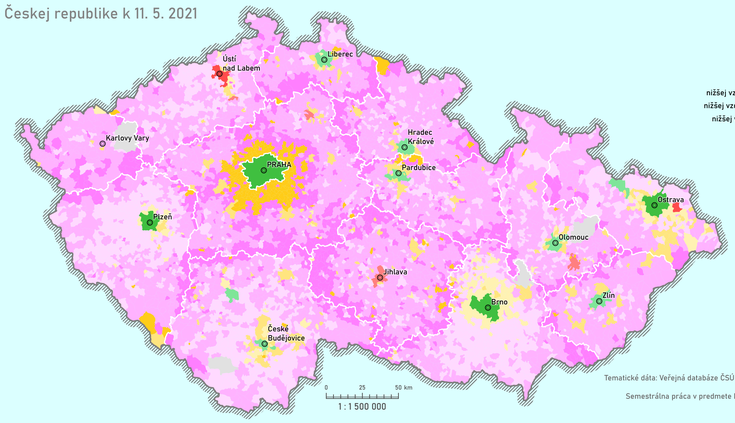

VZDELANOSŤ v obciach Českej republiky k 11. 5. 2021
Spracovanie dát, kartografická vizualizácia: Kristián ŠARLUŠKA
Kartografický konzultant: Martin ŽÁBRANSKÝ
Tematický konzultant: PaedDr. Gorazd ŠARLUŠKA
Podkladové dáta: Data ArcČR © ČÚZK, ČSÚ, ARCDATA PRAHA, 2023
Tematické dáta: Verejná databáze ČSÚ © ČSÚ, 2024; Data ArcČR © ČÚZK, ČSÚ, ARCDATA PRAHA, 2023; Přehled vysokých škol ČR © MŠMT ČR, 2024
Zobrazenie a súradnicový systém: UTM WGS84 Zone 33N, EPSG:32633
Semestrálna práca v predmete Digitální kartografie, Katedra geoinformatiky, Přírodovědecká fakulta, Univerzita Palackého v Olomouci, 2024
© Kristián ŠARLUŠKA, 2024